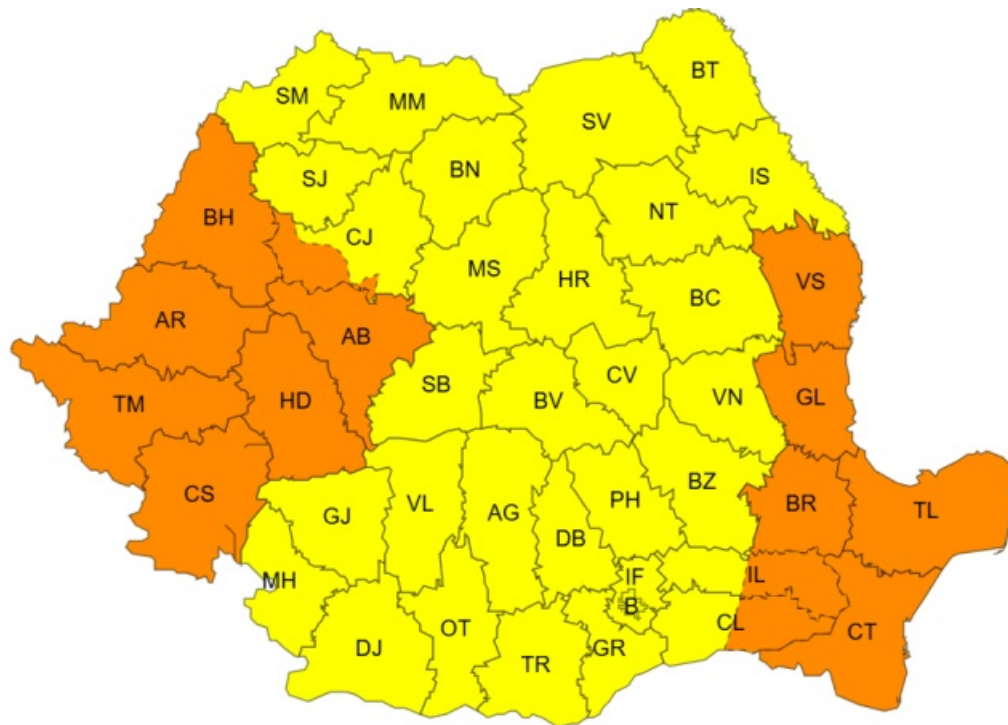




ADMINISTRAȚIA NAȚIONALĂ DE METEOROLOGIE

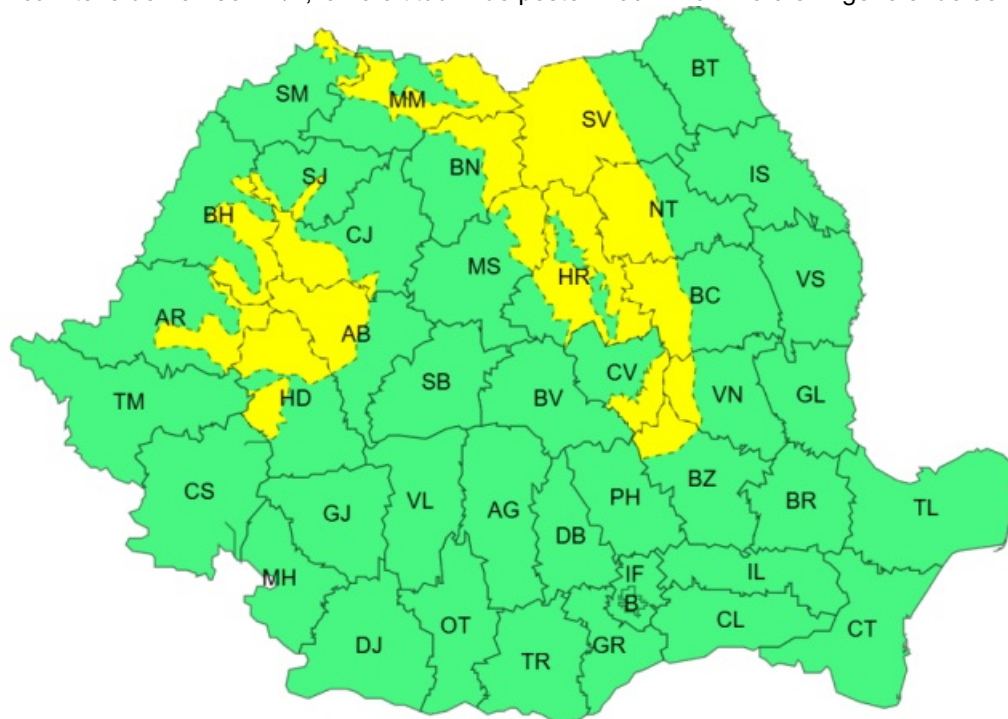
Ziua/Luna/Anul/Ora: 12.03.2025 10:00	Număr Mesaj: 15
Către: Președinția României, Secretariatul General al Guvernului României, Departamentul pentru Situații de Urgență, Inspectoratul General pentru Situații de Urgență, Ministerul Mediului, Apelor și Pădurilor, Ministerul Afacerilor Interne, Ministerul Transporturilor și Infrastructurii, Ministerul Apărării Naționale, Ministerul Agriculturii și Dezvoltării Rurale, C.N.A.I.R, Administrația Națională "Apele Române", S.N.C.F.R , mass-media	
Fenomenele Vizate: conform textelor;	
Interval de Valabilitate: 13.03.2025 Ora 02:00 - 15.03.2025 Ora 18:00	
Zone Afectate: conform textelor și hărților;	
<p style="text-align: center;">MESAJ 1/3 INFORMARE METEOROLOGICĂ Interval de valabilitate: 13 martie, ora 02 - 15 martie, ora 18 Fenomene vizate: instabilitate atmosferică, cantități de apă însemnate, intensificări ale vântului Zone afectate: conform textului</p> <p>În intervalul menționat vor fi averse în cea mai mare parte a țării, pe alocuri însoțite de descărcări electrice, iar îndeosebi în Carpații Occidentali, nordul Carpaților Orientali, vestul Carpaților Meridionali și în nordul Olteniei, în intervale scurte de timp sau prin acumulare, vor fi cantități de apă de 15...25 l/mp și local de peste 40 l/mp. Izolat va cădea grindină. Vor fi intensificări ale vântului, joi în toate regiunile, cu viteze mai mari în vest, est și sud-est, precum și la munte, iar vineri și sâmbătă în special în zonele de munte și în vestul și centrul teritoriului.</p> <p style="text-align: center;">MESAJ 2/3 AVERTIZARE METEOROLOGICĂ COD GALBEN</p> <p style="text-align: center;">Interval de valabilitate: 13 martie, ora 06 – 13 martie, ora 22 Fenomene vizate: intensificări ale vântului, vijelii Zone afectate: conform textului și hărții</p> <p>Pe parcursul zilei de joi (13 martie) vântul va avea intensificări în toată țara, cu viteze de 50...60 km/h, iar local de 65...70 km/h. Pe alocuri se vor semnala vijelii. În zona montană înaltă, în general la altitudini mai mari de 1700 m, rafalele vor depăși 90...110 km/h.</p> <p style="text-align: center;">COD PORTOCALIU</p> <p style="text-align: center;">Interval de valabilitate: 13 martie, ora 10 – 13 martie, ora 18 Fenomene vizate: intensificări puternice ale vântului Zone afectate: conform textului și hărții</p> <p>În județele Constanța, Tulcea, estul județelor Călărași și Ialomița, Brăila, Galați Vaslui, Caraș-Severin, Timiș, Arad, Bihor, Hunedoara, Alba și zona montană a județului Cluj vor fi intervale cu intensificări puternice ale vântului. În general rafalele vor fi de 70...85 km/h, iar în zona montană înaltă, de peste 120 km/h.</p>	



MESAJ 3/3
ATENȚIONARE METEOROLOGICĂ
COD GALBEN

Interval de valabilitate: 13 martie, ora 22 - 14 martie, ora 10
Fenomene vizate: intensificări ale vântului
Zone afectate: conform textului și hărții

În noaptea de joi spre vineri în cea mai mare parte a zonei montane, vântul va continua să prezinte intensificări cu viteze de 70...80 km/h, iar la altitudini de peste 1700 m vor fi rafale în general de 90...100 km/h.



În funcție de evoluția și intensitatea fenomenelor meteorologice, Administrația Națională de Meteorologie va actualiza prezentul mesaj inclusiv prin avertizări pentru fenomene severe imediate (nowcasting).

Secția emitentă: Centrul Național de Prognoze
Meteorologice București

Aprobat,
Director Prognoză Meteorologică
Dr. Florinela Georgescu

DETALIERE REGIONALĂ PENTRU ZONA BANAT - CRIȘANA
MESAJ PRIVIND FENOMENE METEOROLOGICE PERICULOASE NR. 15

Sursa: Administrația Națională de Meteorologie, Centrul Național de Prognoze Meteorologice-Serviciul Regional de Prognoză a Vremii Timișoara

Către: Administrația Națională "Apele Române" – Administrația Bazinală de Apă Banat, Administrația Bazinală de Apă Crișuri; Prefectura și IJSU: Timiș, Arad, Bihor, Caraș-Severin, Hunedoara

Ziua/Luna/Anul/Ora: 12.03.2025 10:30


Fenomenele Vizate: conform textelor și hărților

Interval de Valabilitate: 13.03.2025 Ora 02:00 - 15.03.2025 Ora 18:00

Zone Afectate: conform textelor și hărților

MESAJ 1/3
INFORMARE METEOROLOGICĂ
Interval de valabilitate: 13 martie, ora 02 - 15 martie, ora 18
Fenomene vizate: instabilitate atmosferică, cantități de apă însemnate, intensificări ale vântului
Zone afectate: conform textului

În intervalul menționat pe arii relativ extinse vor fi averse, însoțite pe alocuri de descărcări electrice. Pe arii restrânse, îndeosebi în Carpații Occidentali și în vestul Carpaților Meridionali, în intervale scurte de timp sau prin acumulare, vor fi cantități de apă de 15...25 l/mp și izolat de peste 40 l/mp. Izolat va cădea grindină. Vor fi intensificări ale vântului, cu viteze mai mari în cursul zilei de joi.

MESAJ 2/3
AVERTIZARE METEOROLOGICĂ
 **COD GALBEN**

Interval de valabilitate: 13 martie, ora 06 – 13 martie, ora 22
Fenomene vizate: intensificări ale vântului, vijelii
Zone afectate: jud. Caraș-Severin, Timiș, Arad, Bihor, Hunedoara

Pe parcursul zilei de joi (13 martie) vântul va avea intensificări locale, cu viteze de 50...60 km/h, iar temporar de 65...70 km/h. Izolat se vor semnala vijelii. În zona montană înaltă, în general la altitudini mai mari de 1700 m, rafalele vor depăși 90...110 km/h.

 **COD PORTOCALIU**

Interval de valabilitate: 13 martie, ora 10 – 13 martie, ora 18
Fenomene vizate: intensificări puternice ale vântului
Zone afectate: jud. Caraș-Severin, Timiș, Arad, Bihor, Hunedoara

În județele Caraș-Severin, Timiș, Arad, Bihor, Hunedoara, vor fi intervale cu intensificări puternice ale vântului. În general rafalele vor fi de 70...85 km/h, iar în zona montană înaltă, de peste 120 km/h.

MESAJ 3/3
ATENȚIONARE METEOROLOGICĂ
 **COD GALBEN**


Interval de valabilitate: 13 martie, ora 22 - 14 martie, ora 10
Fenomene vizate: intensificări ale vântului
Zone afectate: zonele de munte din jud. Arad, Bihor, Hunedoara


În noaptea de joi spre vineri în zonele de munte din jud. Arad, Bihor, Hunedoara, vântul va continua să prezinte intensificări cu viteze de 70...80 km/h, iar la altitudini de peste 1700 m vor fi rafale în general de 90...100 km/h.


În funcție de evoluția și intensitatea fenomenelor meteorologice, Administrația Națională de Meteorologie va actualiza prezentul mesaj inclusiv prin avertizări pentru fenomene severe imediate (nowcasting).

Secția emitentă: SRPV Timișoara
Telefon/Fax: 0256/219399; 0256/219466
Coordonator SRPV: Cristian NICHITA


Aprobat,
Director
Dr. Florinela Georgescu

 **ROSU:** Fenomene meteorologice prognozate (vânt puternic, ploi abundente, descărcări electrice, grindină, ninsori abundente, viscol, temperaturi extreme, polei, ceață) vor fi periculoase, cu un grad de intensitate foarte mare și cu efecte dezastruoase.

 **PORTOCALIU:** Fenomenele meteorologice prognozate (vânt puternic, ploi abundente, descărcări electrice, grindină, ninsori abundente, viscol, temperaturi extreme, polei, ceață) vor fi periculoase, cu un grad de intensitate mare.

 **GALBEN:** Fenomenele meteorologice prognozate (vânt puternic, ploi abundente, descărcări electrice, grindină, ninsori abundente, viscol, temperaturi extreme, polei, ceață) vor fi temporar periculoase pentru anumite

activități, dar altfel sunt obișnuite pentru perioada respectivă sau zona specificată.

 VERDE: Nu sunt prognozate fenomene meteorologice periculoase.

Informările meteorologice se emit în cazul în care fenomenele meteorologice prognozate au potențial de a deveni temporar periculoase pentru anumite activități, dar altfel sunt obișnuite pentru perioada respectivă.